

Kartographentag 2011

Nachwuchsforum

goCart e.V. - Bilanz nach dem ersten
Vereinsjahr

Martin Fimiarz

Gliederung

1. Gründung
→ wann, warum, für wen
2. bisherige Arbeit
→ Internetpräsenz
→ Aktivitäten & Events
3. Einige Informationen über den Verein
4. Ideen für die Zukunft

Gründung

Warum?

→ bereits während des Studiums aufgefallen, dass die studentische Kartographie in Deutschland kaum vernetzt ist

Ziele: Vernetzen, Organisieren, Informieren, Unterstützen
Zusammenarbeiten, Mitgestalten

Alles im Sinne der Kartographie und angrenzenden Disziplinen

Gründung

Wann?

→ am 6. April 2010

Zielgruppe: kartographieinteressierte Personen

Hauptaufgabe: Vernetzung junger Menschen

→ Studierende & Auszubildende der Kartographie und verwandter Fachrichtungen



Internetpräsenz



The screenshot shows the goCart website homepage. At the top, there is a navigation menu with links for HOME, GOCART E.V., AKTIONEN, PROJEKTE, LINKS, UNTERSTÜTZUNG, PRESSE, KONTAKT, GÄSTEBUCH, and FORUM. The main content area is divided into several sections:

- Kommende Ereignisse:** A list of upcoming events, including DWA-Bundestagung Berlin, Intergeo 2011 in Nürnberg, GIS Day, 8th Symposium on Location-Based Services, TU Vienna, Wo? Kongress 2011: GeoMobility, 500 Jahre Gerhard Mercator, GIS/SIT wird GEOSummit, Intercarto 2012, and 26. Internationaler Kartographentag in Dresden.
- goCart e.V. Willkommen auf den Seiten von goCart! Welcome to goCart!** A central banner with the goCart logo and the text "STAMMTISCH >> IMMER AM 10.".
- Wer sind wir? Who We Are:** A section describing the organization as a group of people interested in cartography, founded on 6.4.2010, with the goal of building a network and connecting cartography in science, education, and hobby.
- Fachvortrag: Die Satelliten TerraSAR-X und TanDEM-X:** A section about a lecture on 05.10.11 at the Beuth Hochschule für Technik, with a registration link.

On the right side, there is a search bar, a Google machine translator, a forum section titled "Das goCart-Forum.", and a list of members categorized by topics like 3D, Africa, Android, cartography, DGfK, Esri, Forestry, GIS, health, History, jQuery, Laser, mobile, OpenLayers, Orient, Photoshop, PHP, Remote Sensing, and web.

Internetpräsenz – goCart board





FAQ • Search Register • Login

**connecting
board cartography**









Board index

View unanswered posts • View active topics It is currently Tue 27. Sep 2011, 09:55

« goCart »

FORUM	TOPICS	POSTS	LAST POST
 Announcements what's new on the board and the website	1	1	by gocart on Sun 11. Jul 2010, 01:15
 Wishes & criticism Do you want any changes? Something not working?	0	0	No posts
  goCart e.V. visit the website of our association			

« Geo-themes »

FORUM	TOPICS	POSTS	LAST POST
 Cartography classical cartography, city maps, street maps, touristic maps, thematic maps, image cartography	0	0	No posts
 GIS collecting + editing + organizing + analyzing + visualizing of geo data	0	0	No posts
 Remote Sensing collecting + interpreting of objects using vehicles in the air, in space or earth-bound devices	0	0	No posts
 GPS / Mobile collecting and working with geo data in the fields - using GPS and/or mobile devices	0	0	No posts
 Web web applications like mapserver, OSM, GoogleEarth or sources for geo data Subforum:  OSM in Kamerun	0	0	No posts
 3D Visualisation 3D worlds of real or fantasy landscapes, City Models/CityGML	0	0	No posts
 Other anything else related to geography	0	0	No posts

« Jobs, education, events, media »

Internetpräsenz - Bekanntheitsgrad

- Seit dem 14. April 2011 fast 1500 Klicks
- Seit dem Klick im Juni in Neuseeland auf sechs Kontinenten bekannt



Bisherige Aktivitäten & Events I

- Teilnahme an einer Vereinsolympiade → 13 Platz
- Vorstellung des Vereins am Kartographentag 2010
- Organisation des Kolloquiums „Perspektiven“
- Veranstaltung des einjährigen Vereinsjubiläums
- Einrichtung eines Stammtisches

Bisherige Aktivitäten & Events II

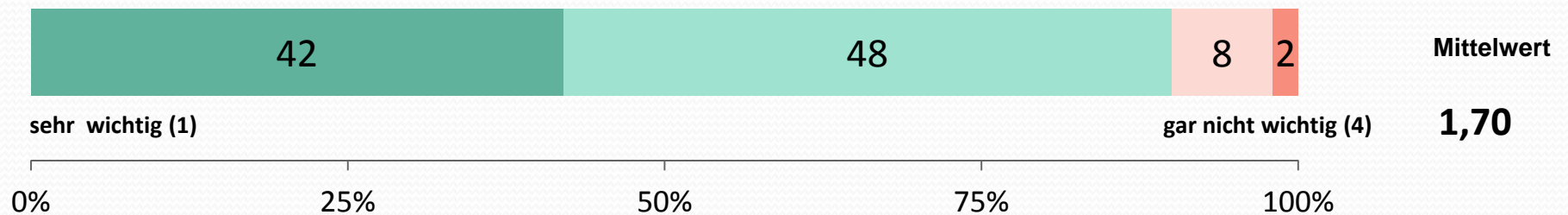
- Mitorganisation des DGfK Nachwuchsforums im Rahmen des Kartographentages 2011
- Posterteilnahmen am Jubiläum „75 Jahre der Kartographie an der Beuth Hochschule in Berlin & dem internationalen Kartographentag 2011 in Paris
- Organisation zweier Geocaching-Touren

Aktivitäten – Kolloquiumsreihe „Perspektiven“

- **Bachelor und danach?** (21.10.10; 6 Vortragende)
Vorstellung von Masterstudiengängen
- **Wege in die Selbstständigkeit** (2.12.10; 3 Vortragende)
Berichte von jungen Unternehmern und Freiberuflern
- **Herausforderung: Promotion** (13.1.11; 4 Vortragende)
Probleme und Möglichkeiten in der Praxis
- **Kartografie, GIS und Fernerkundung in der freien Wirtschaft** (24.2.11; 3 Vortragende → Infoterra, RapidEye, Klett Verlag)
- **Auf ins Ausland!** (7.4.11; 6 Vortragende)
Berichte über Jobs im Ausland


Relevanz & Informationsgehalt

Wie wichtig sind Dir Veranstaltungen wie diese?



Befragte, aller fünf Veranstaltungen (n=50). Angaben in Prozent.

Wie informativ fandest Du die heutige Veranstaltung?



Aktivitäten – goCart Stammtisch

- Treffen jeden 10. des Monats
- Zielgruppe: Nichtmitglieder
- Ziel: Diskussion über Ideen von außen

Kommende Ereignisse

26. September 2011:
 » DWA-Bundestagung Berlin Wasserwirtschaft und Politik im Dialog (ganztägig)

27. September 2011:
 » Intergeo 2011 in Nürnberg (ganztägig)

29. September 2011:
 » goCart als Mitorganisator des DGK Nachwuchsforums 2011 (11:00)

5. Oktober 2011:
 » Fachvortrag: Die Satelliten TerraSAR-X und TanDEM-X (16:30)

16. November 2011:
 » GIS Day (ganztägig)

21. November 2011:
 » 8th Symposium on Location-Based Services, TU Vienna (ganztägig)

goCart Stammtisch

An jedem zehnten eines Monats trifft sich goCart in einem (meist Berliner) Lokal – ein lockerer Abend unter "Gleichgesinnten".

Hier ist jeder Willkommen, egal ob Mitglied, Zugehöriger oder bisher völlig Fremder.

Vierter Treff: Samstag, **10. September** ab 19 Uhr im **"Ta'Cabron"**
 >> Kreuzberg: Skalitzer Straße 60, 10997 (U-Bhf. Schlesisches Tor)

Dritter Treff: Mittwoch, **10. August** um 19 Uhr, im **"Schraders"**
 >> Wedding: Malplaquetstr. 16b, 13347
 >> [Homepage](#)

Zweiter Treff: Sonntag, **10. Juli** um 19 Uhr, in der **Strandbar des**



Suche

Google machine translator

Translate from:
 German

Translate to:
 English

Translate

Powered by Google Translate.

Teilnehmen

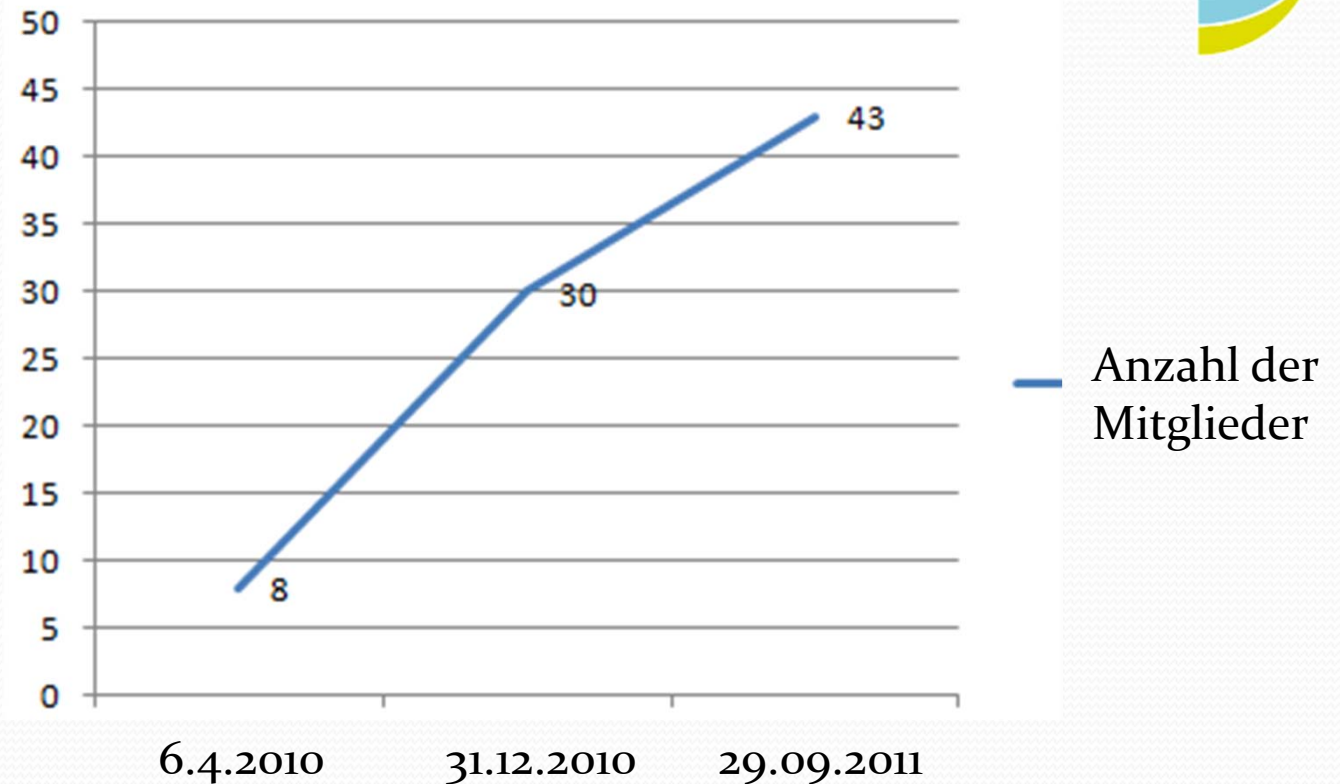
Hier fehlt etwas? Vielleicht möchtest du Mitglied werden. Oder schreib uns die News: contact@goCart-Online.com
 Nicht nur für Mitglieder:

Hey Leute, dieses ArcMap stresst mal wieder :roll: ...

Kartographentag 2010 & einjährige Jubiläumsfeier des Vereins



Mitglieder



- davon zwei außerhalb von Berlin & Brandenburg
- davon drei im Ausland lebend (Frankreich, Norwegen, Tansania)

goCart in der Presse

Vernetzte Kartographie Alumni gründen Verein goCart!

Dass das „Netzwerken“ nicht leicht und schon gar nicht jedermanns Talent ist, diese Erfahrung machte Nicole Schubbe, Absolventin der Kartographie, bei einem Individualcoaching, das im Rahmen des Hypatia Programmes angeboten wurde. Und sie sah sich der provozierenden Frage (von Prof. Dr. Antje Duck) gegenüber: „Und was können Sie dagegen tun?“ Eine Aufgabe, die es zu bewältigen galt.

Ein Jahr später nun feiert der von drei Alumni der Kartographie – Martin Fimiarz, Stefanie Henke und Nicole Schubbe – initiierte Verein „goCart“ seine Geburtsstunde mit dem Ziel, die nationale und internationale Vernetzung sowie den Austausch der Kartographie und benachbarter Disziplinen zu fördern. Dabei sollen besonders die Interessen der jungen Teilnehmer und Nachwuchswissenschaftler unterstützt werden.



goCart bei der Spreeradio Vereinstrophyade

Auf dem Deutschen Kartographentag 2010 in Berlin präsentierte Mitbegründer Martin Fimiarz den Verein „goCart“ erstmals ein mit Karten verziertes Gefährt wird den Besuchern als Namensvetter in den Köpfen bleiben. Seit der Gründung am 6. April 2010 hat sich die Mitgliederzahl des Vereins von acht

auf 20 erhöht. Ein Grundstein ist gelegt und die Alumni hoffen auf engagierte und interessierte Mitstreiter, die ihre Idee unterstützen und eigene Ideen einbringen.

➤ Weitere Informationen gibt es unter: www.goCart-online.com

Quelle: Beuth Presse 4/2010

beeindruckende Parcours durch den verdunkelten Erlebnisraum sorgt heute noch gelegentlich für Gespräche.

■ **Informationen:** Dr. Thomas Chudy, Planzenhöhe 2, D-06110 Halle. Fon: (0345) 0345 5502535, (dremd) 0345 5522448; E-Mail (berest.) thudy@lander.uni-halle.de; (priv.) thomas.chudy.halle@freenet.de; Internet: www.halle-inspzig.dgfk.net

goCart – Junge Initiative für Kartographie gegründet

Mit quietschendem goCart-Gefährt kam Theo Gornick während einer Pause beim Deutschen Kartographentag 2010 in den Willy-Brandt-Saal des Schöneberger Rathauses in Berlin gefahren, gefolgt von einer Hand voll junger Kartographen. „goCart“ heißt der Verein, den Martin Fimiarz anschließend vorstellte – eine junge Initiative, die sich im Sinne der DGK für die Kartographie einsetzt.

Die Initiatoren Martin Fimiarz, Stefanie Henke und Nicole Schubbe, alle Absolventen des Studiengangs Kartographie der Beuth Hochschule für Technik Berlin (ehemals Technische Fachhochschule Berlin), haben sich zum Ziel gesetzt, den nationalen und internationalen Wissens- und Erfahrungsaustausch im Bereich der Kartographie und der benachbarten Disziplinen zu fördern und dabei besonders die Interessen der jungen Kartographinnen und Kartographen zu unterstützen. Ihr Anliegen ist als Initiative zu verstehen, sich aktiv im Namen der Kartographie zu engagieren und junge Kartographiebegeisterte Menschen zusammenzubringen. Sie möchten über aktuelle kartographische Themen bzw. über Themen verwandter Disziplinen diskutieren, einen wissenschaftlichen Austausch fördern, Vortragsreihen organisieren, sich über Praktika und Auslandssemester austauschen und auch durch



Das „goCart“-Mobil sorgte beim 58. Deutschen Kartographentag in Berlin für Aufsehen.

Diskussionen die Ausbildung der Kartographie mit gestalten.

Seit der Gründung von goCart am 6. April 2010 hat sich die Mitgliederzahl von acht auf 20 erhöht. Ein Grundstein ist gelegt, und die Initiatoren hoffen auf engagierte und interessierte junge Fachkollegen, die die Idee unterstützen und eigene Ideen einbringen.

■ **Kontakt:** Stefanie Henke, Riggen Straße 57a, 10247 Berlin. E-Mail: webmaster@goCart-online.com; Internet: www.goCart-online.com

Plakat für den Kartographentag 2011 in Nürnberg

Während der INTERGEO 2011 in Nürnberg findet auch der 59. Deutsche Kartographentag statt. Die Sektion Bayern kümmert sich um die Organisation. In diesem Rahmen wurden auf dem Berliner Kartographentag 15 Plakatenwürfe vorgestellt. Alle Teilnehmer konnten sich dabei an der Wahl des schönsten Plakates für den kommenden Kartographentag beteiligen. Fast die Hälfte der Besucher gab ihr Votum ab, und so steht das Plakat für 2011 nun fest. Um allen Teilnehmern Dank zu sagen, möchten wir das Ergebnis auf diesem Wege bekannt geben.

Multimedia & Nutzung neuer Kommunikationsmedien

- **Videoaufzeichnung**
 - Vortragsreihe „Perspektiven“
 - Möglichkeit der Nutzung für nichtanwesende Mitglieder
- **Skype**
 - Übertragung eines Vortrags aus Oslo
 - Möglichkeit einer Teilnahme der „Nicht-Berliner“ an unserer Mitgliederversammlung am 01.09.2011
- **Facebook, Twitter (im Gespräch)**

Zusammenarbeit mit der DGfK Sektion Berlin-Brandenburg

- Unterstützung bei der Organisation der Vortragsreihe „Perspektiven“
- Treffen beider Vorstände
- Planung gemeinsam organisierter Veranstaltungen
 - Vorträge
 - Mitgliederexkursion

Ideen für die Zukunft I

- Angebot von Tutorien
- Planung eines goCart ePaper
 - goCart News z.B. im zweiwöchigen Rhythmus
 - goCart Press z.B. vierteljährlich
- Ideenfindungswettbewerb
- Vortragsreihe im Herbst 2011

Ideen für die Zukunft II

- Verstärkung der Zusammenarbeit mit ähnlichen Vereinen (national & international)
- Weitertragen der goCart Idee in die kartographischen Zentren Deutschlands & ins Ausland
- Planung eines mehrtägigen kartographischen Meetings junger Kartographen/-innen und kartographieinteressierter Menschen



Vernetzen

(Kontakte, Forum, Stammtisch, Couchsurfing)

Organisieren

(Nachwuchsforum auf dem Deutschen Kartographentag 2011)

Informieren

(Kolloquium, Tutorien, Wissensaustausch, Stammtisch)

Vielen Dank

goCart

für Ihre Aufmerksamkeit

Unterstützen


(Studierende der Kartographie & Verwandtes)

Zusammenarbeiten

(national & international)

Mitgestalten

(Ausbildung, Studium, etc.)



24.10.2011



goCart - connecting cartography