

Wem gehört(e) die Krim? Eine kartographische Betrachtung eines geopolitischen Konflikts

Zusammenfassung

Die Abschlussarbeit setzt sich sowohl mit dem **Potenzial von Karten in geopolitischen Konflikten** als auch mit der **Historie und der politischen Dynamik des Krimkonflikts** auseinander. Darüber hinaus wurden weitere geopolitische Konflikte auf dem Gebiet der ehemaligen Sowjetunion sowie **politische Motive** und einzelne **Konfliktfaktoren** eingehender untersucht.

Im Zuge der kartographischen Analyse wurden Beispiele zur **Visualisierung der Halbinsel Krim nach der Annexion** durch die Russische Föderation (18. März 2014) betrachtet und ihre jeweiligen **Ausrichtungen** ausgearbeitet. Diese wurden im Nachgang mit den ebenfalls analysierten **Berichterstattungen zum Krimkonflikt** gegenübergestellt. Am Ende wurden die wesentlichen Aspekte in Form einer begleitenden **Website** präsentiert.

Motivation

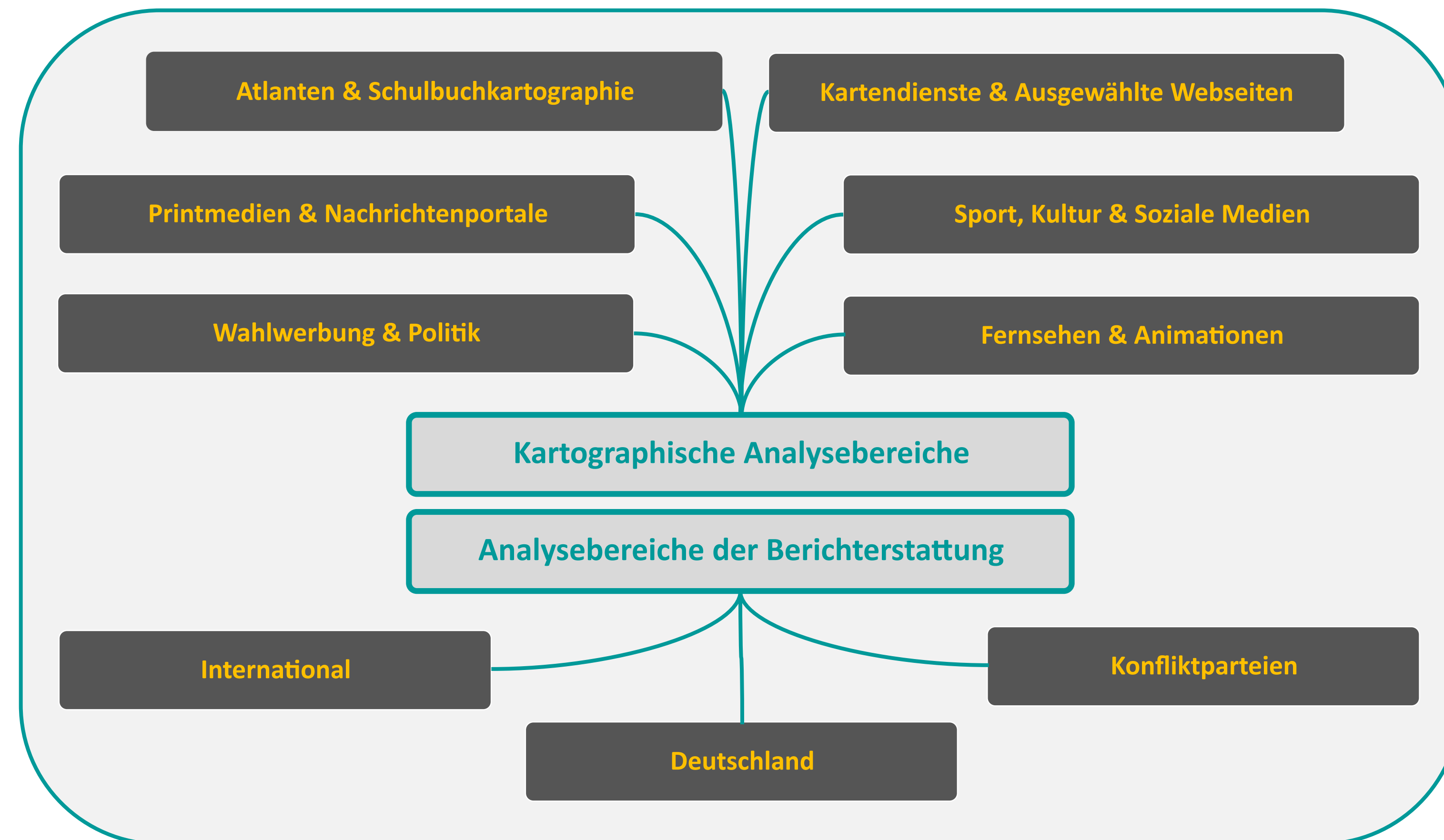
Nach wie vor ist die Halbinsel Krim sowohl ein hoch **sensibles** als auch ein **aktuelles und ernstes geopolitisches Thema**, das in der deutschen Öffentlichkeit jedoch immer weniger Raum einnimmt. Die Arbeit soll somit Außenstehende für den **Umgang mit konfliktträchtigem Kartenmaterial** und dem damit verbundenen **Konfliktpotenzial** besser sensibilisieren sowie zu einem **besseren Verständnis über den Konflikt** beitragen. Durch die verstärkte Präsenz in den Medien und durch das aufgeladene suggestive Potenzial kann die Karte entscheidend die **Wahrnehmung eines Konflikts beeinflussen**.



Wem gehört die Krim? (ROTH 2014:42)

Zielsetzungen und Forschungsfragen

- ❖ Untersuchung des **Potenzials von Karten in geopolitischen Konflikten**
- ❖ Aufarbeitung der **kartographischen Dokumentation nach 2014**
- ❖ „Welche **Arten kartographischer Darstellungen** wurden zur **Information der Öffentlichkeit** von den verschiedenen Akteuren benutzt?“
- ❖ „Welche **Wege der kartographischen Kommunikation** wurden gewählt und genutzt?“
- ❖ „Erfolgt eine **neutrale oder manipulative Berichterstattung**?“

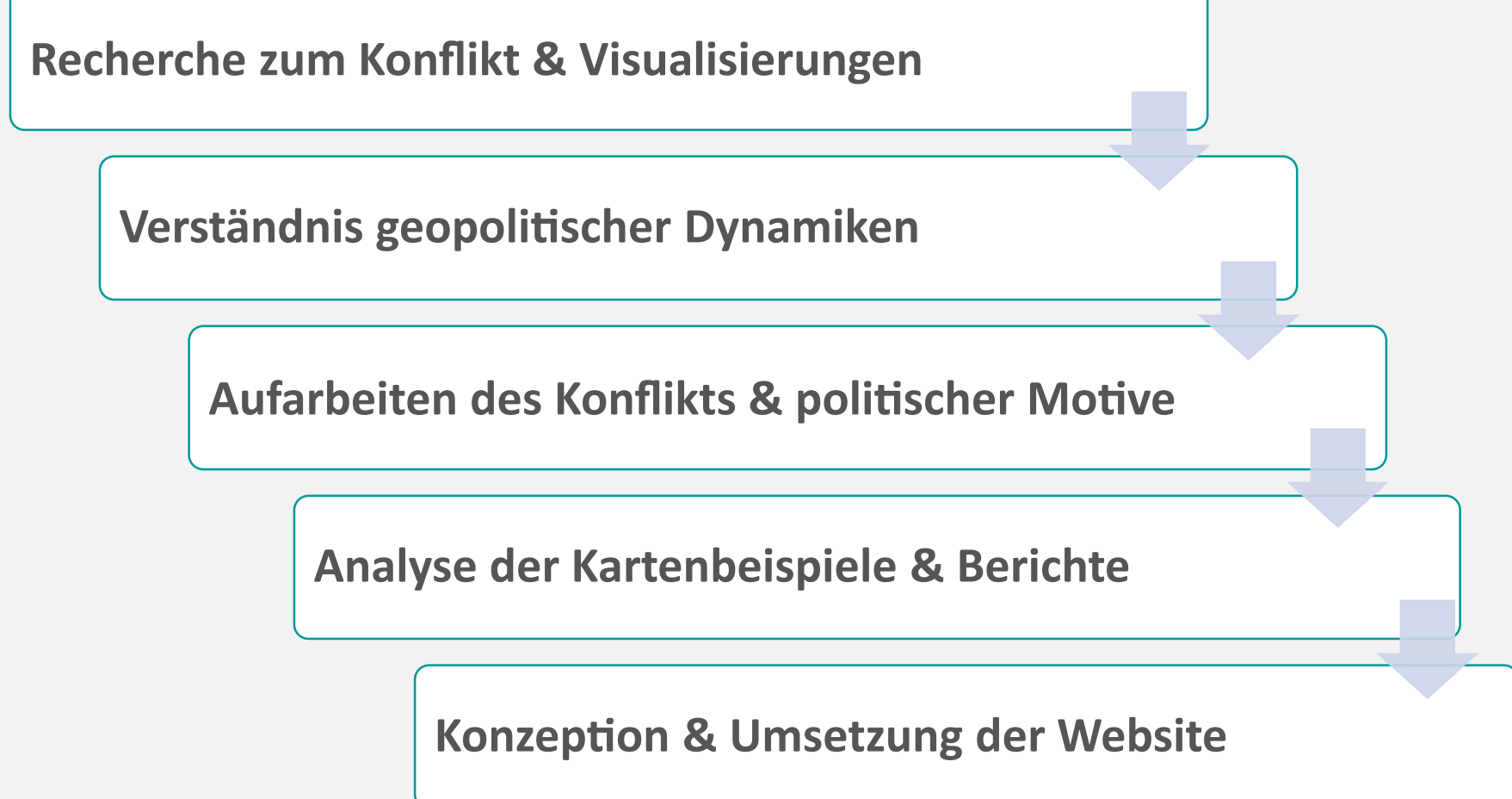


Umstrittene Halbinsel (MIT OFFENEN KARTEN 2019)

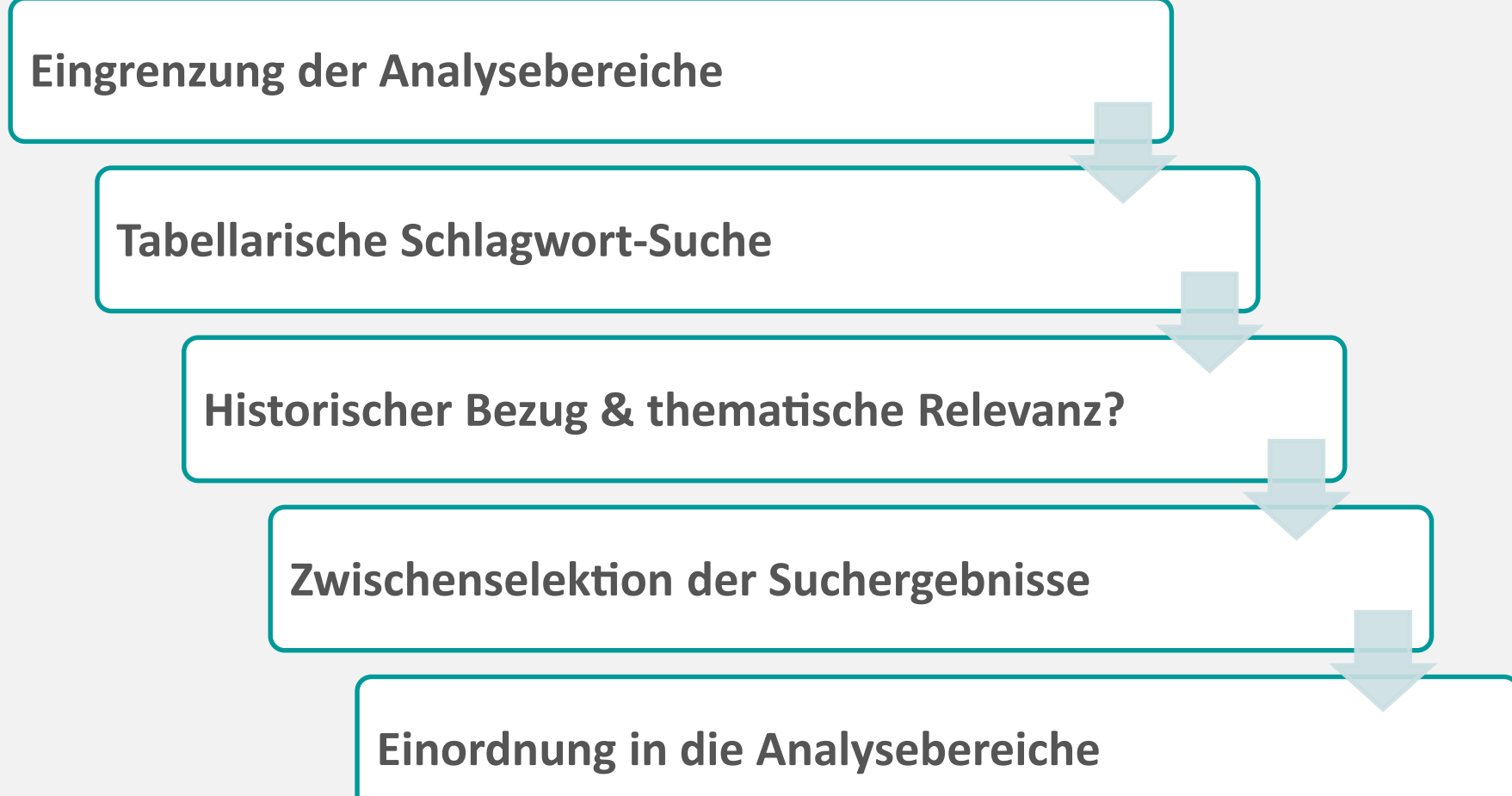


Welche Zukunft für die Ukraine? (MIT OFFENEN KARTEN 2019)

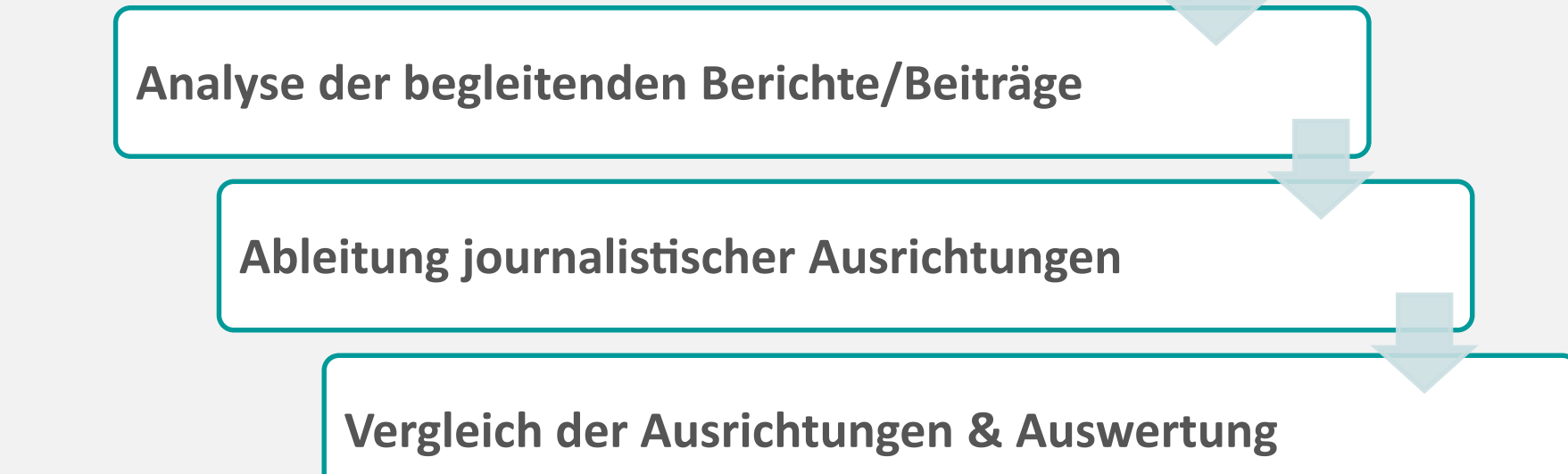
Methodik & Vorgehensweise



Kartographische Analyse



Ableitung kartographischer Ausrichtungen



Umsetzung der Website



Diercke3 Atlas (DIERCKE 2017:107)



Konfliktgegenstand Krim (WELT 2014)



Ausstrahlung in der Tagesschau vom 01. Juni 2021 (ARD 2021)




Karikatur (EUROMAIDANPRESS 2014)



Straßenwerbung (REUTERS 2019)



Russische Sonderbanknote 100 Rubel (Entwurf) (WELT 2015)

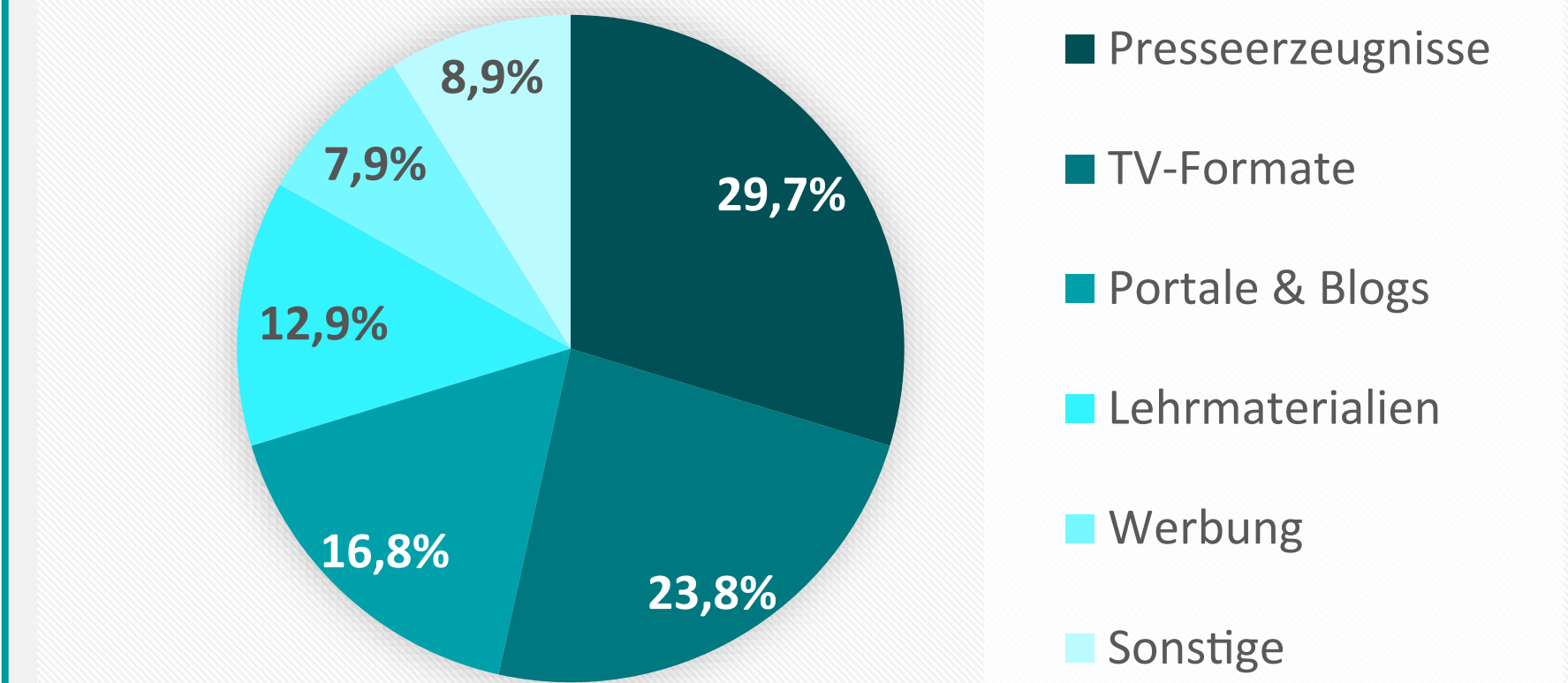


Ukrainisches Fußballtrikot (TAZ 2021)

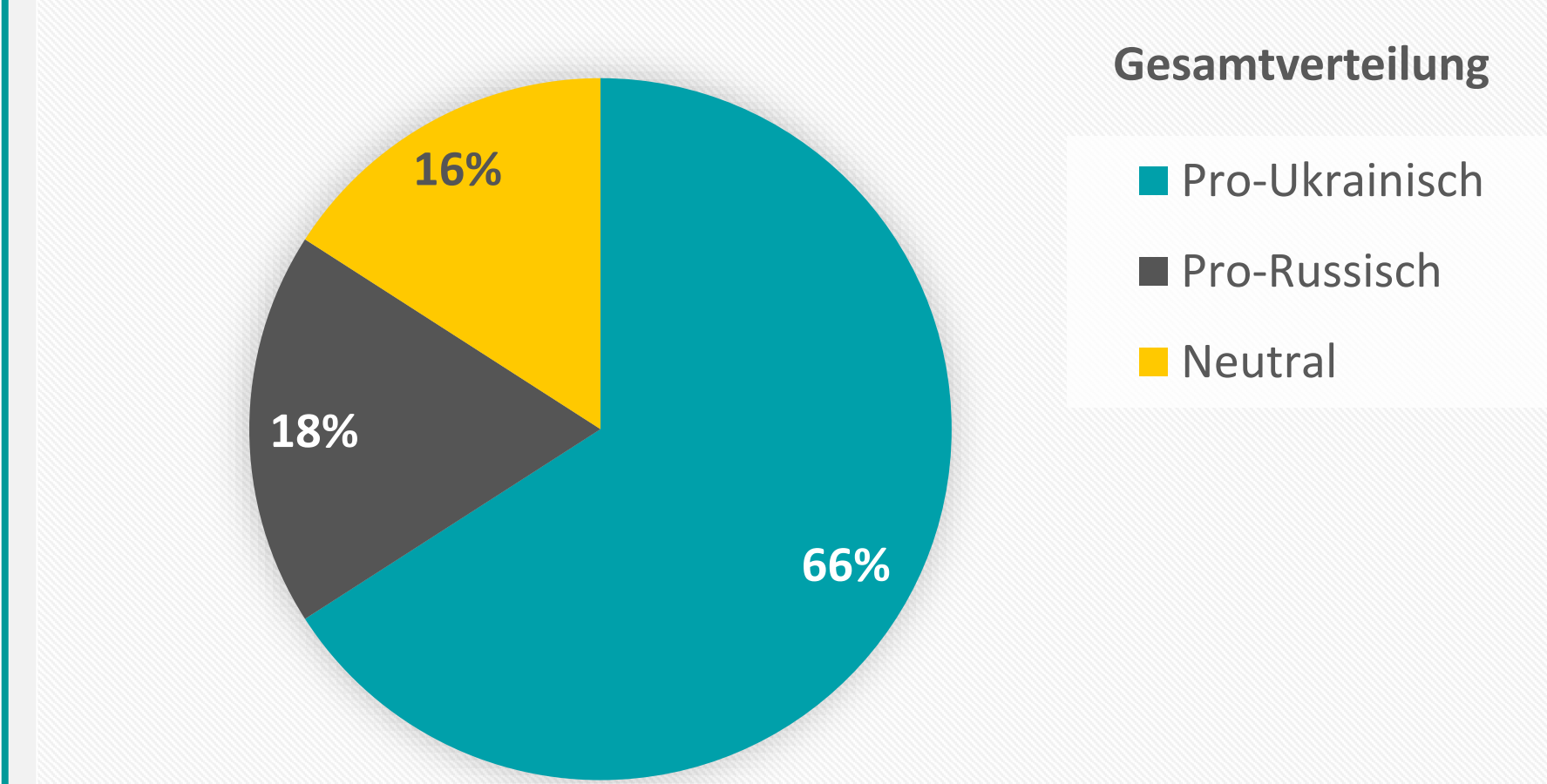
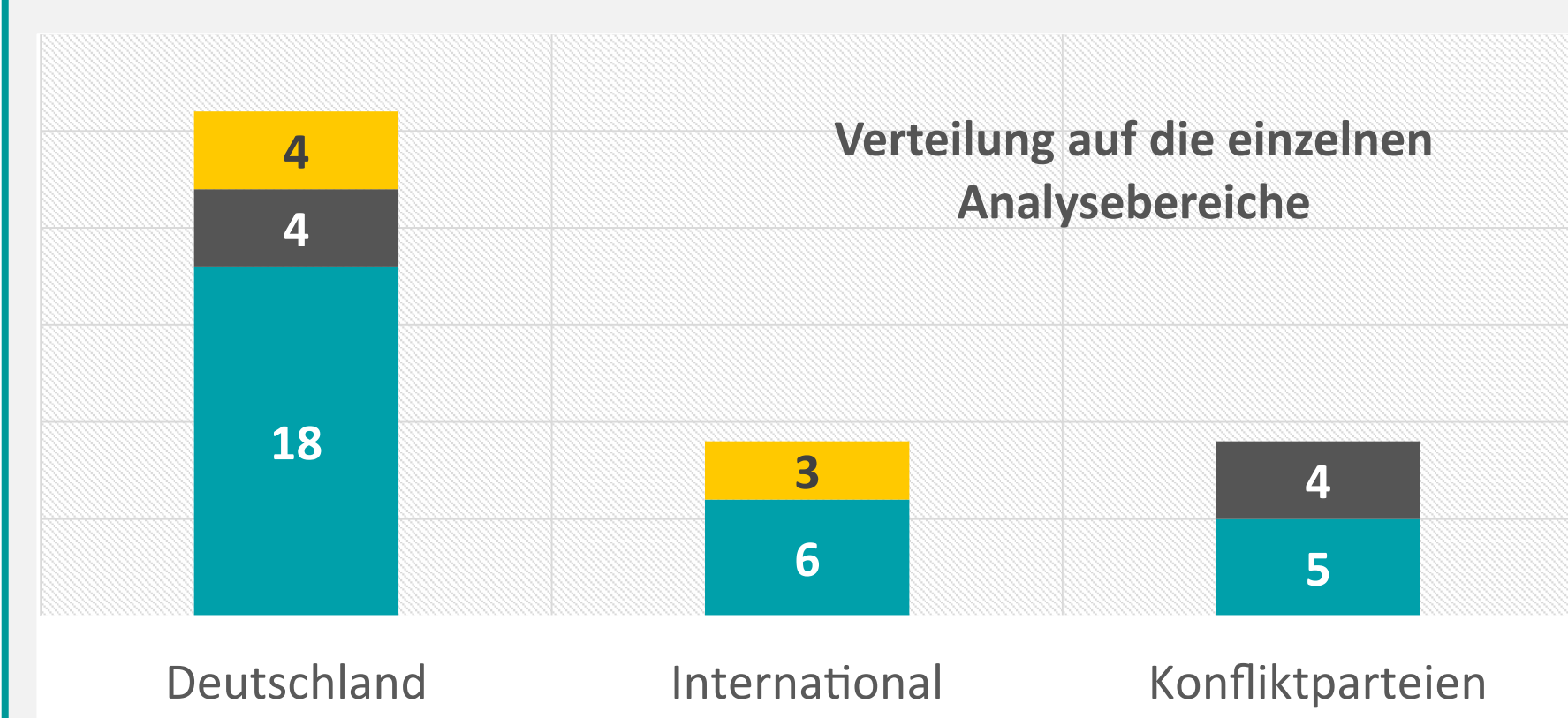


Zustand nach 2014 (ARTE 2019)

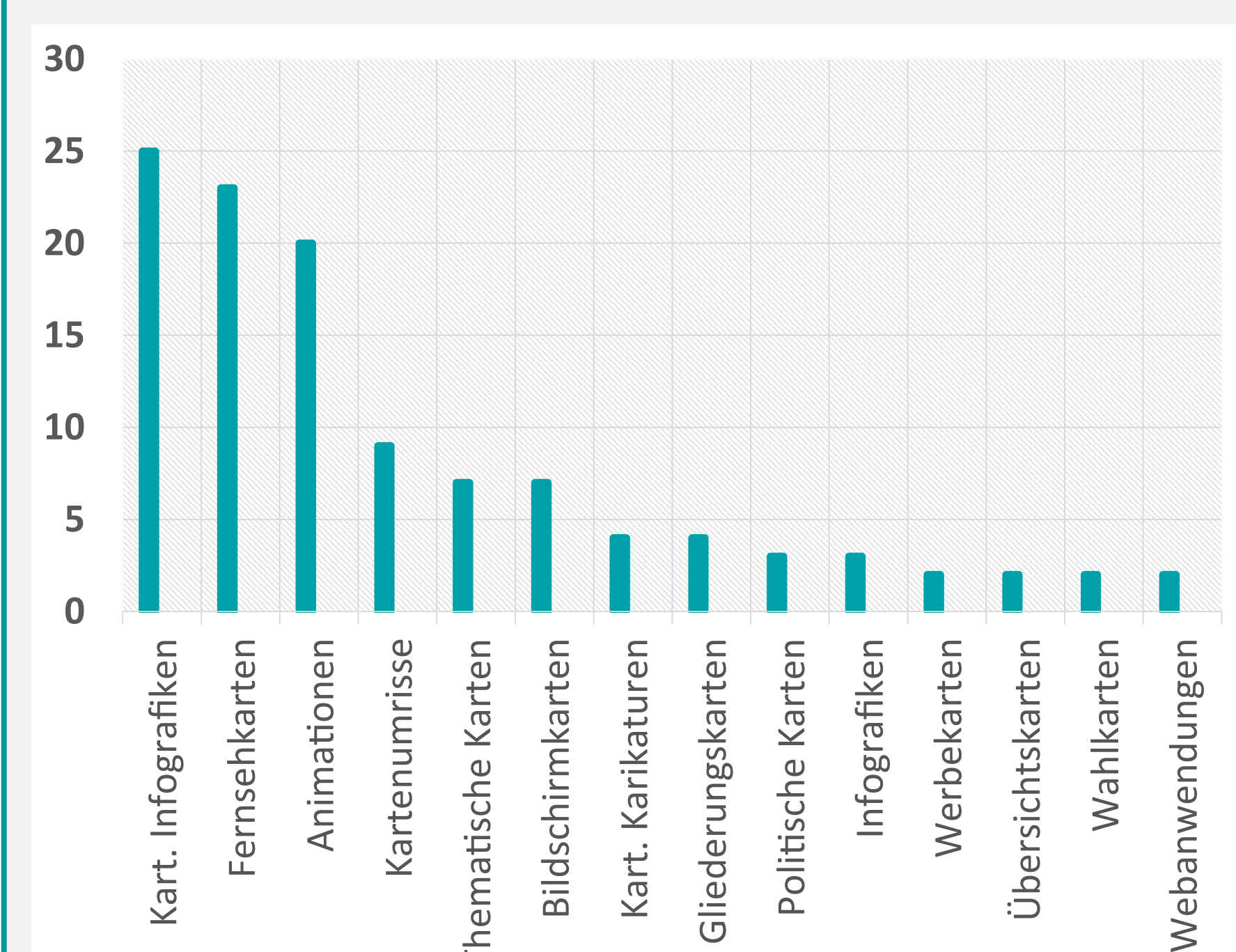
Ergebnisse



Analysierte Wege kartographischer Kommunikation



Neutrale oder manipulative Berichterstattung?



Analysierte Arten kartographischer Darstellungen